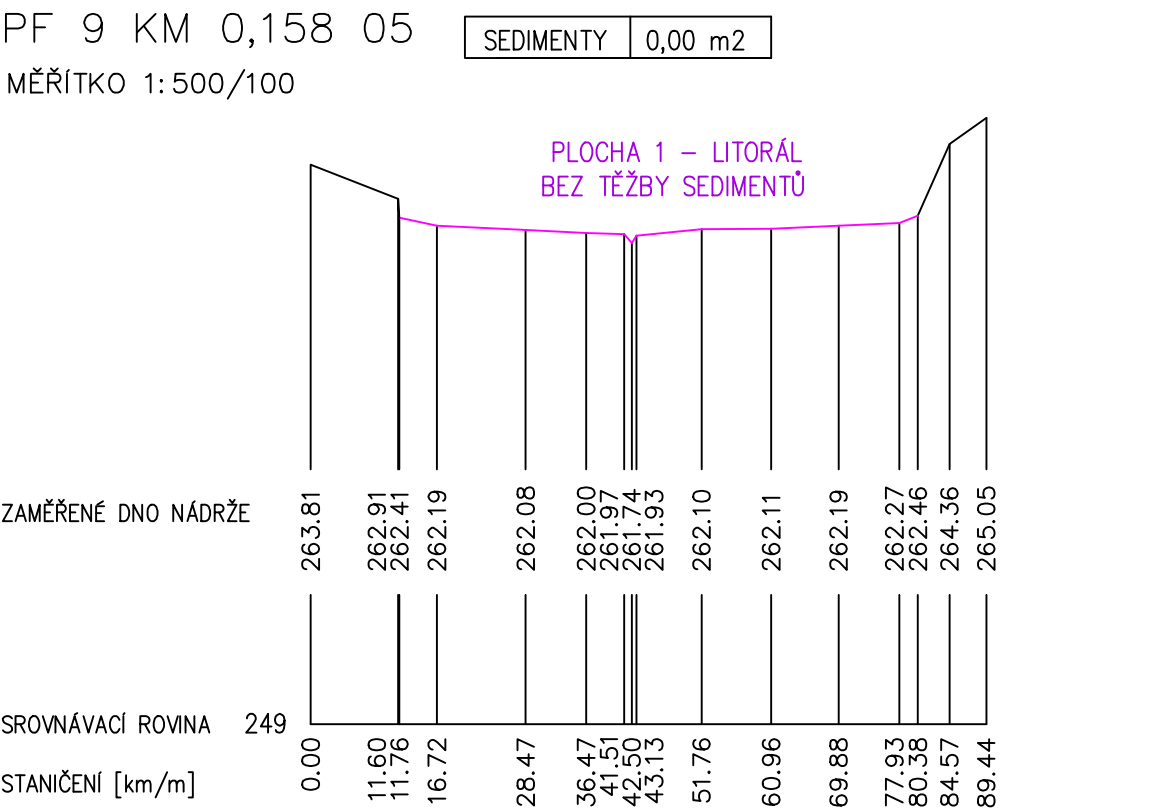
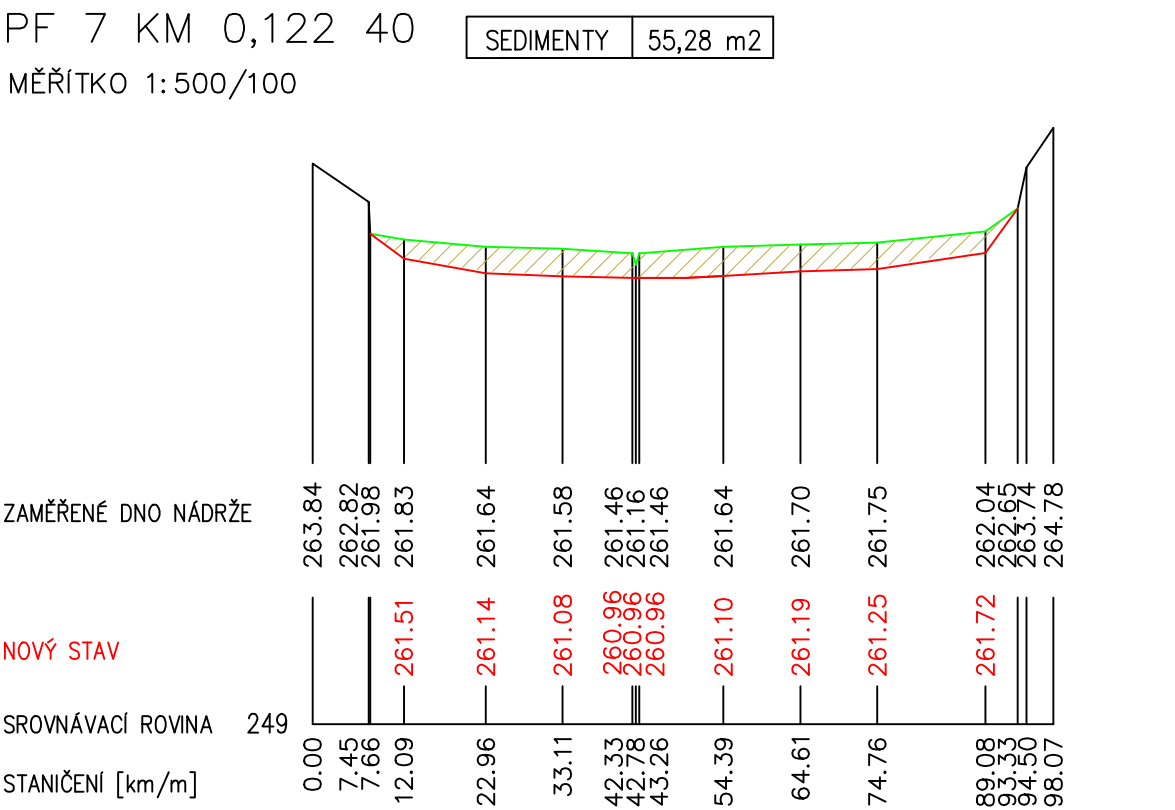




číslo profilu	stančičení km	vzdal.prof. m	nánosy		
			m2	m2	m3
ZU=1	0,021		55,29		
2	0,038	17	56,04	952,88	
3	0,054	16	56,79	52,7	843,2
		17	48,61	51,75	879,685
4	0,071		54,88		
		17		50,85	860,985
5	0,088		46,41		
		19		45,32	860,985
6	0,107		44,22		
		15		49,85	744,75
7	0,122		55,08		
		21		27,54	578,34
8	0,143		0,00		
		15		0	0
9	0,158		0,00		
		13		0	0
10	0,171		0,00		
		11		0	0
KU	0,182		0,00	0	
Celkem					5720,6



 sedimenty

 bezzásahová zóna

Zodpovědný projektant	Vypracoval	Technická kontrola	MULTIAQUA s.r.o. multi aQua VEVEŘKOVA 1343 500 02 HRADEC KRÁLOVÉ IČO: 60113111 TEL: +420 498 500 227 DIČ: CZ 60113111 FAX: +420 498 500 320			
Ing. Tomáš Klikar	Ing. Tomáš Klikar	Ing. Lubor Dítě				
Kraj: Pardubický	Obec: Lány (k.ú. Lány u Bylan)					
Investor: Povodí Labe, státní podnik, Váta Nejedlého 951, 500 03 Hradec Králové						
MVN Bylany, Skupický potok, odtěžení sedimentů a oprava hráze, ř.km 0,862 Příčné řezy nádrží						
					Stupeň	DSJ
					Datum	únor 2016
					Zakázkové číslo	M16/018
					Formát	5 A4
Měřítko:			Číslo přílohy:			
1: 500/100			D.1.b.02			
Předloženo dokumentace je duševním vlastnictvím firmy Multiaqua s.r.o., Hradec Králové						